

COMUNE DI FAENZA

VARIANTE AL PIANO PARTICOLAREGGIATO DI INIZIATIVA PRIVATA - SCHEDA N. 151

AREA "ITALGAS" VIA MALPIGHI - VIA RIGHI

Via Antonio Ferlini - Faenza (RA) - Pg. 115 Mappe 67-504-575-577-579

ProvinciaComune

CNCF-SOC coop. - Via Righi, 52 - 48018 Faenza (RA) - p. IVA 00082020397

PIANO APPROVATO

PLANIMETRIA GENERALE

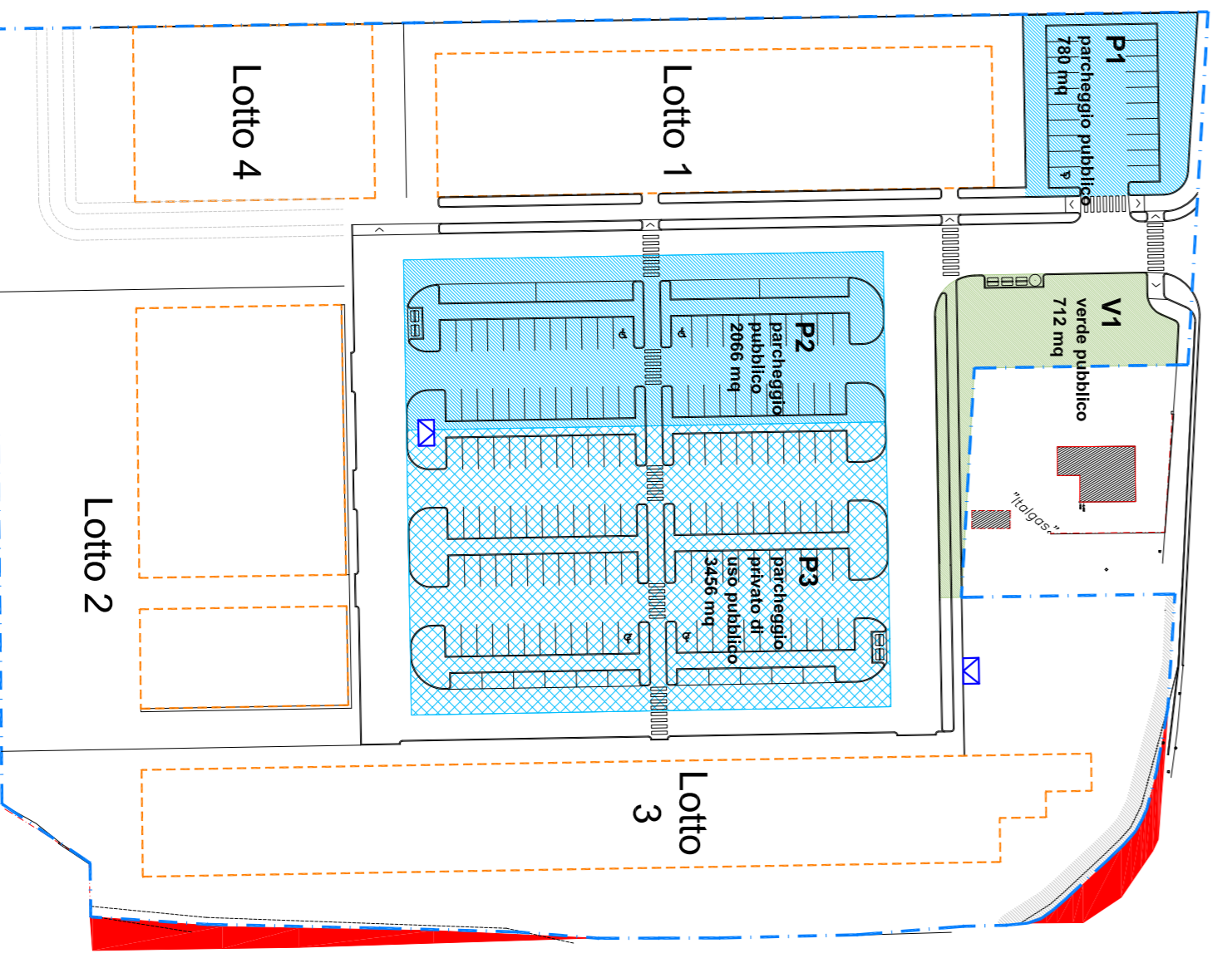
GIUGNO 2013

Scala 1:500/200

02

COOPROGETTO arch. Alessandro Bucci

Pratiche presentate al Piano n. 776 del 07/07/2007 - Adunanza Piano del n. 20779 del 04/08/2011 - Cl. no. 05/01 Protocollo 72000



SUPERFICIE DI PROGETTO DESTINATE A STANDARD

TUTTI I DATI SONO RISERVATI. OGNI IMMOBILIZZAZIONE ANDRÀ FACILITATA DAL SECONDO CENSORE E PRESIDIATA AI TERMINI DI LEGGE - art. 4, c. 1, 2, 3, 4, 5



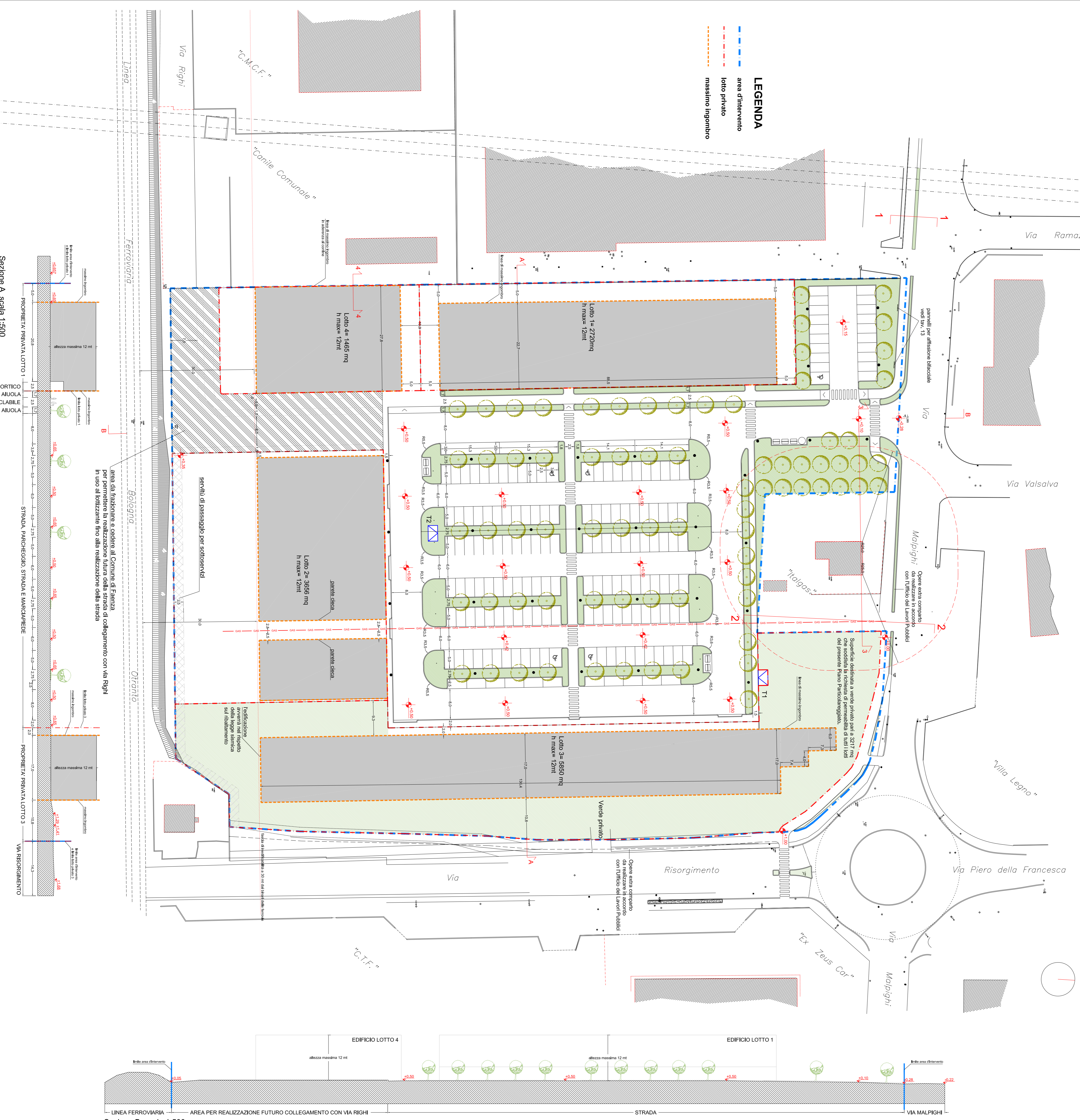
NOIUVAZIONE ZONE
Schema n. 151 - AREA "ITALGAS"
Zona 01 - ST - verde pubblico
Zona 02 - ST - verde pubblico
Zona 03 - ST - verde pubblico

POTENZIALITÀ EMBARCATA SULLI SPAZI DI PROGETTO
Zona 01 art. 122-2 - Zone produttive medie di nuovo impianto all'interno della scheda n. 151
Zona 02 art. 122-2 - Zone di completamento a prevalenza produttiva

Table with 4 columns: Destinazione, Zona 01, Zona 02, Zona 03, Totale. Rows include Prodotto, Residuale, e Direzione.


REQUISITI DELLO SPAZIO PUBBLICO
SILA MAX PRODOTTO = 3886,62 mq
SILA MAX RESIDUALE = 7959,62 mq
SILA MAX RESIDUALE NON LEGATA ALL'ATTIVITÀ = 4492,20 mq

Planimetria architettonica scala 1:500



LEGENDA
area d'intervento
lotto privato
massimo ingombro

SCHEMA DI INDIVIDUAZIONE DELLE AREE



SCHEMA DI INDIVIDUAZIONE DELLE AREE DA CEDERE AL COMUNE

Summary table of areas to be ceded to the municipality, listing area type, total area, and specific lot details.

